

INFORME DE MONITOREO DE MEDIOS*

Fecha: 26/08/2022

Semana N° 34

Coordinación de Vigilancia Epidemiológica

*Vigilancia basada en eventos de interés epidemiológico mediante el monitoreo de medios abiertos de comunicación locales y nacionales.

Reporte de eventos:

Amenaza	Tema	Medio	Fecha	Resumen	Liga	Prioridad
Biológico	Contagios acumulados Covid-19	El Sol de Cuernavaca	25 agosto 2022	México registró este jueves siete mil 281 nuevos casos de Covid-19, con los que superó la marca de los siete millones de contagios totales desde el inicio de la pandemia, de acuerdo con cifras de la Secretaría de Salud.	https://www.elsoldecuernavaca.com.mx/mexico/sociedad/mexico-supera-los-7-millones-de-contagios-de-covid-19-8794449.html	Bajo
Violencia	Amenaza de bomba	Diario de Morelos	25 agosto 2022	La Coordinación Estatal de Protección Civil Morelos (CEPCM) informa que siendo las 14:35 horas del día de hoy se recibió una llamada donde se reportaba una amenaza de bomba en las instalaciones del Ayuntamiento en el municipio de Cuernavaca.	https://www.diariodemorelos.com/noticias/por-bomba-salen-corriendo-en-el-ayuntamiento-de-cuernavaca	Bajo
Biológico	Falta de agua potable en chamilpa	Diario de Morelos	26 agosto 2022	Pobladores de Ocotepéc se dicen indignados con la actitud que ha asumido SAPAC, pues desde hace un mes ellos sufren de la falta de agua, lo que han denunciado a la dependencia, que sólo les dice que "no hay presupuesto para reparar una bomba averiada".	https://www.diariodemorelos.com/noticias/prefiere-sapac-dar-agua-obra-de-centro-comercial-en-chamilpa-cuernavaca-y-no-vecinos	Bajo
Biológico	Violencia de género en Xoxocotla	Diario de Morelos	26 agosto 2022	En lo que va de 2022 se han integrado 21 carpetas de investigación con casos de violencia contra la mujer en este municipio indígena, entre las que hay denuncias graves de violación, informó la titular de la Instancia de la Mujer de este lugar, Dulce Palma Sopeña.	https://www.launion.com.mx/morelos/zona-sur/noticias/212262-tres-de-cada-cinco-mujeres-victimas-de-violencia-en-xoxocotla.html	Bajo
Biológico	Vacunación vs Covid-19	Diario de Morelos	26 agosto 2022	La Delegación del Bienestar de la zona sur de Morelos confirmó que este viernes 26 y sábado 27 habrá jornadas de vacunación extraordinarias para la aplicación de vacuna pediátrica anticovid, para niños de cinco a 11 años, en tres sedes de la entidad, entre ellas, Zacatepec, correspondiente a la zona sur.	https://www.launion.com.mx/morelos/zona-sur/noticias/212259-llega-vacuna-anticovid-para-ninos-a-la-zona-sur.html	Bajo
Biológico	Violencia de género en Xoxocotla	Diario de Morelos	26 agosto 2022	La falta de camiones recolectores de basura mantiene con deficiencias el servicio en este municipio, reconocieron autoridades locales.	https://www.launion.com.mx/morelos/zona-sur/noticias/212114-deficiente-el-servicio-de-recoleccion-de-basura-en-puerto-de-ixtla.html	Bajo
Biológico	CaCu en Morelos	Diario de Morelos	26 agosto 2022	En este 2022 cada mes se han detectado dos mujeres con cáncer cervicouterino , de acuerdo con los <i>Servicios de Salud de Morelos (SSM)</i> , por lo que ya suman 21 con dicho padecimiento que es curable si se detecta a tiempo es por ello que se insistió en el exhorto a que se apliquen pruebas de detección temprana y comenzar el tratamiento correcto.	https://www.elsoldecuernavaca.com.mx/local/hay-21-casos-nuevos-de-cancer-cervicouterino-advierte-salud-8791174.html	Bajo



<http://ssm.gob.mx>



Servicios de Salud Morelos



@MorelosSalud

Callejón Borda N°3 Col. Centro C.P. 62000
Teléfono (777) 312 62 31 / 314 33 36 ext. 222

**Calle Gómez Azcárate No. 205, Col. Lomas de la Selva
C.P. 62270, Cuernavaca, Morelos. Tel.: 777 102 25 56**

INFORME DE RIESGOS METEOROLÓGICOS

Fecha: 26/08/2022

Semana N° 34

Coordinación de Vigilancia Epidemiológica

Fuente: Servicio Meteorológico Nacional de México, CONAGUA.

LLUVIAS PUNTUALES INTENSAS QUE PODRÍAN GENERAR DESLAVES E INUNDACIONES EN ZONAS DE SONORA, CHIHUAHUA, SINALOA, DURANGO, NAYARIT, JALISCO Y CHIAPAS

Para hoy, el **monzón mexicano** que se mantendrá en el noroeste de México, producirá lluvias puntuales intensas en Sonora, Sinaloa, Chihuahua y Durango, así como puntuales fuertes en Baja California Sur; todas acompañadas de descargas eléctricas y posibles granizadas, mismas que podrían generar incremento en los niveles de ríos y arroyos, deslaves e inundaciones en zonas bajas. Por otra parte, un **canal de baja presión** que se extenderá desde la Sierra Madre Occidental hasta la Mesa Central y la **onda tropical Núm. 24** que recorrerá el sur del litoral del Pacífico, en interacción con **inestabilidad en la atmósfera superior**, producirán chubascos y lluvias puntuales fuertes en entidades del centro, así como lluvias puntuales muy fuertes sobre el occidente y sur del territorio nacional, con lluvias puntuales intensas en Nayarit y Jalisco. Otro **canal de baja presión** en el suroeste del Golfo de México producirá lluvias puntuales fuertes a muy fuertes sobre entidades del noreste, oriente y sureste del territorio nacional, incluida la Península de Yucatán, con lluvias puntuales intensas en Chiapas. Las lluvias mencionadas se acompañarán de descargas eléctricas, fuertes rachas de viento y posible caída de granizo. Finalmente, se pronostica ambiente vespertino cálido a caluroso en la mayor parte de la República Mexicana, con temperaturas máximas muy calurosas, superiores a 40°C en zonas de Baja California, Sonora y Tamaulipas.

Las lluvias mencionadas podrán estar acompañadas de descargas eléctricas fuertes rachas de viento y posible caída de granizo, además de que podrían incrementar los niveles de ríos y arroyos y ocasionar deslaves e inundaciones en zonas bajas

Intervalos de chubascos con lluvias puntuales fuertes (25-50mm):

Baja California Sur, Coahuila, Nuevo León, Zacatecas, Guanajuato, **Morelos**, Puebla, Estado de México, Tamaulipas, Veracruz, Tabasco y Quintana Roo.

Temperaturas Máximas de 30-35 °C:

Chihuahua, Durango, Zacatecas, Querétaro, Hidalgo, **Morelos**, Puebla y Quintana Roo.

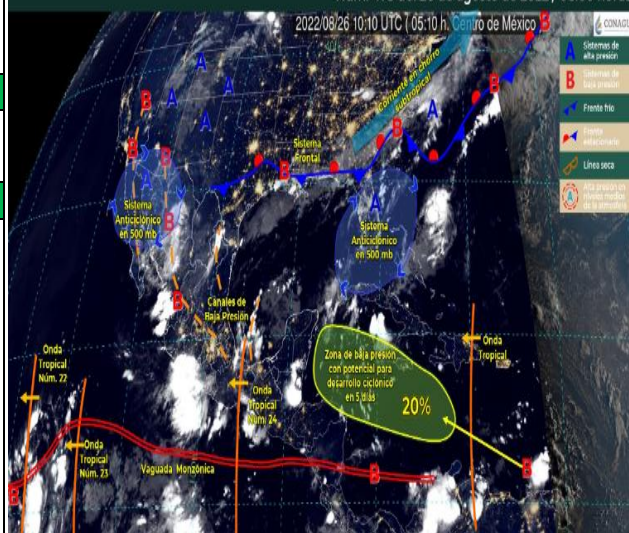
Pronostico en región Mesa Central:

Cielo medio nublado y ambiente matutino fresco a frío, con temperaturas menores a 5°C en zonas montañosas de Puebla. Bancos de niebla al amanecer en zonas altas de Hidalgo, Puebla y Tlaxcala. **Por la tarde, ambiente cálido**, siendo templado en zonas de Tlaxcala. **Lluvias puntuales fuertes en** Guanajuato, **Morelos** y Puebla, así como lluvias con chubascos en Querétaro, Hidalgo y Tlaxcala, todas con descargas eléctricas. Viento del este y noreste de 10 a 20 km/h en la región, con rachas de 30 a 40 km/h en Guanajuato, Querétaro e Hidalgo.

SISTEMAS METEOROLÓGICOS ACTUALES

Núm. 475 del 26 de agosto de 2022 / 06:00 horas

2022/08/26 10:10 UTC (05:10 h. Centro de México)



<http://ssm.gob.mx>



Servicios de Salud Morelos



@MorelosSalud

Callejón Borda N°3 Col. Centro C.P. 62000
Teléfono (777) 312 62 31 / 314 33 36 ext. 222

**Calle Gómez Azcárate No. 205, Col. Lomas de la Selva
C.P. 62270, Cuernavaca, Morelos. Tel.: 777 102 25 56**

INFORME DE MONITOREO VOLCÁNICO Y SISMOLÓGICO

Fecha: 26/08/2022

Semana N° 34

Coordinación de Vigilancia Epidemiológica

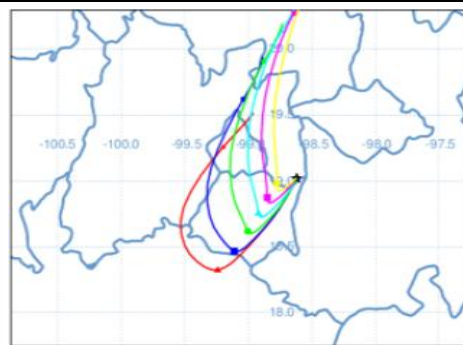
Fuente: Servicio Sismológico Nacional, UNAM. / Centro nacional de Prevención de Desastres (CENAPRED)-SEGOB, SENEAM-SCT y NOAA.

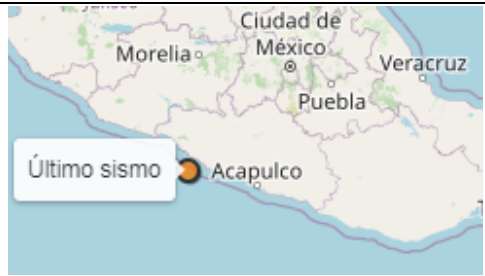
En las últimas 24 horas, mediante los sistemas de **monitoreo del volcán Popocatepetl**, se detectaron **15 exhalaciones de baja intensidad, acompañadas de vapor de agua, gases volcánicos y en ocasiones ligeras cantidades de ceniza**. Adicionalmente, se registraron **segmentos de tremor de baja amplitud** que en total sumaron 29 minutos. Al momento de este reporte **se observa al volcán con una emisión de vapor de agua y gas con dirección oeste**.

NIVEL DE ALERTA	SEMAFORO	AMARILLO-FASE 2	RECOMENDACIONES PARA LA FASE AMARILLO FASE 2
	<p>El volcán presenta incremento en su actividad, con explosiones esporádicas:</p> <ul style="list-style-type: none">● Pluma continua de vapor de agua y gas.● Caída de ceniza leves a moderadas en poblaciones cercanas.● Lanzamiento de fragmentos incandescentes y posibilidad de flujos piroclásticos de corto alcance asociado a las explosiones.● Crecimiento y destrucción de domos de lava.● Flujos de lodo o escombros de corto alcance.		<p>1. Continuar con el radio de seguridad de 12 km, por lo que la permanencia en esa área no está permitida.</p> <p>2. Controlar el tránsito entre Santiago Xalitintla y San Pedro Nexapa, vía Paso de Cortés.</p> <p>3. A las autoridades de Protección Civil, mantener sus procedimientos preventivos, de acuerdo con sus planes operativos.</p> <p>4. A la población se le recomienda eleva la atención a los avisos de las autoridades de su localidad y se exhorta a no acercarse al volcán, y mucho menos al cráter.</p> <p>5. Mantenerse fuera de cañadas ante posibles flujos de lodo, principalmente en temporada de lluvias.</p>

PRONOSTICO DE CAIDA DE CENIZA

En caso de una exhalación de ceniza volcánica, **el pronóstico de trayectoria hacia el oeste-suroeste, cambiando al norte** (simulando exhalación cada hora en las próximas 6 horas) a su paso por la zona sureste y este del Estado de México; **zona noreste, este, sureste, sur, sur-suroeste, centro y norte del estado de Morelos** y zona norte del estado de Guerrero, para las **primeras 12 horas de pronóstico**, (10:00 a las 22:00 hora local). Posteriormente para las últimas 12 horas de pronóstico, (22:00 a las 10:00 hora local del día siguiente), las trayectorias continúan hacia la zona norte del estado de Guerrero; **zona suroeste, oeste, centro, noroeste y norte del estado de Morelos**.



SISMOS	<p>Se registró sismo de magnitud de 4.6 grados Richter, a las 04:14:25 hrs con localización del epicentro a 41 km al suroeste de Petatlan, Guerrero.</p> <p>NO PERCIBIDO EN EL ESTADO DE MORELOS.</p>	
	<p>REPORTE DE DAÑOS A LA POBLACION</p> <p>PROTECCIÓN CIVIL</p> <p>Sin reporte de daños a la población ni a la infraestructura en salud.</p>	



<http://ssm.gob.mx>



Servicios de Salud Morelos



@MorelosSalud

Callejón Borda N°3 Col. Centro C.P. 62000
Teléfono (777) 312 62 31 / 314 33 36 ext. 222

**Calle Gómez Azcárate No. 205, Col. Lomas de la Selva
C.P. 62270, Cuernavaca, Morelos. Tel.: 777 102 25 56**

INFORME DE MONITOREO DE TEMPERATURAS Y CALIDAD DEL AIRE

Fecha: 26/08/2022

Semana N° 34

Coordinación de Vigilancia Epidemiológica

Fuente: Comisión Estatal de Agua (CEAGUA)



PRONOSTICO DE TEMPERATURAS POR MUNICIPIO

TEMPERATURAS MÁXIMAS Y MÍNIMAS, ULTIMAS 24 HRS

Municipio	Min.	Max.	Municipio	Min.	Max.
Amacuzac	17°	31°	Tepalcingo	17°	30°
Cuatla	15°	27°	Ayala	19°	29°
Jiutepec	15°	29°	Huitzilac	09°	20°
Temixco	16°	31°	Tepoztlán	14°	29°
Tlaltizapan	19°	32°	Zacualpan	12°	24°
Axochiapan	18°	30°	Tlalquitenango	20°	33°
Cuernavaca	15°	27°	Puente de Ixtla	19°	33°
Jojutla	20°	33°			

Mínimas

Huitzilac	09° 20°
Tetela del Volcán	10° 22°
Totolapan	11° 23°
Ocuituco	12° 24°

Máximas

Tlaquitenango	20° 33°
Jojutla	20° 33°
Axochiapan	18° 30°
Zacatepec	18° 30°



CALIDAD DEL AIRE

ÍNDICE AIRE Y SALUD	NIVEL DE RIESGO ASOCIADO	RECOMENDACIONES	
		GRUPOS SENSIBLES	PARA TODA LA POBLACIÓN
<p>Estación de Monitoreo Cuernavaca Centro, Morelos</p> <p>55 Moderado</p> <p>Updated on Friday 7:00 Temp.: 18°C</p> <p>Current Past 48 hours data</p> <p>PM2.5 AQI 55 Min Max 13 72</p> <p>PM10 AQI 24 Min Max 7 36</p>	<p>Moderado</p> <p>Las personas sensibles pueden experimentar síntomas respiratorios (asmáticos), posible agravamiento de enfermedad pulmonar y cardiaca en personas con enfermedad cardiopulmonar y adultos mayores.</p>	<p>Considera reducir las actividades físicas vigorosas al aire libre.</p>	<p>Disfruta las actividades al aire libre.</p>



<http://ssm.gob.mx>



Servicios de Salud Morelos



@MorelosSalud

Callejón Borda N°3 Col. Centro C.P. 62000
Teléfono (777) 312 62 31 / 314 33 36 ext. 222

Calle Gómez Azcárate No. 205, Col. Lomas de la Selva
C.P. 62270, Cuernavaca, Morelos. Tel.: 777 102 25 56

INFORME DE MONITOREO EPIDEMIOLÓGICO

Fecha: 26/08/2022

Semana N° 34

Coordinación de Vigilancia Epidemiológica

Fuente: Jurisdicciones Sanitarias del estado de Morelos.

JURISDICCION SANITARIA I:

☞ SIN EVENTOS EXTRAORDINARIOS.

JURISDICCION SANITARIA II:

☞ SIN EVENTOS EXTRAORDINARIOS.

JURISDICCION SANITARIA III:

☞ SIN EVENTOS EXTRAORDINARIOS.



<http://ssm.gob.mx>



Servicios de Salud Morelos



@MorelosSalud

Callejón Borda N°3 Col. Centro C.P. 62000
Teléfono (777) 312 62 31 / 314 33 36 ext. 222

**Calle Gómez Azcárate No. 205, Col. Lomas de la Selva
C.P. 62270, Cuernavaca, Morelos. Tel.: 777 102 25 56**